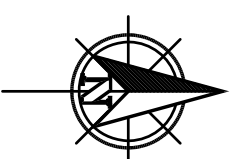
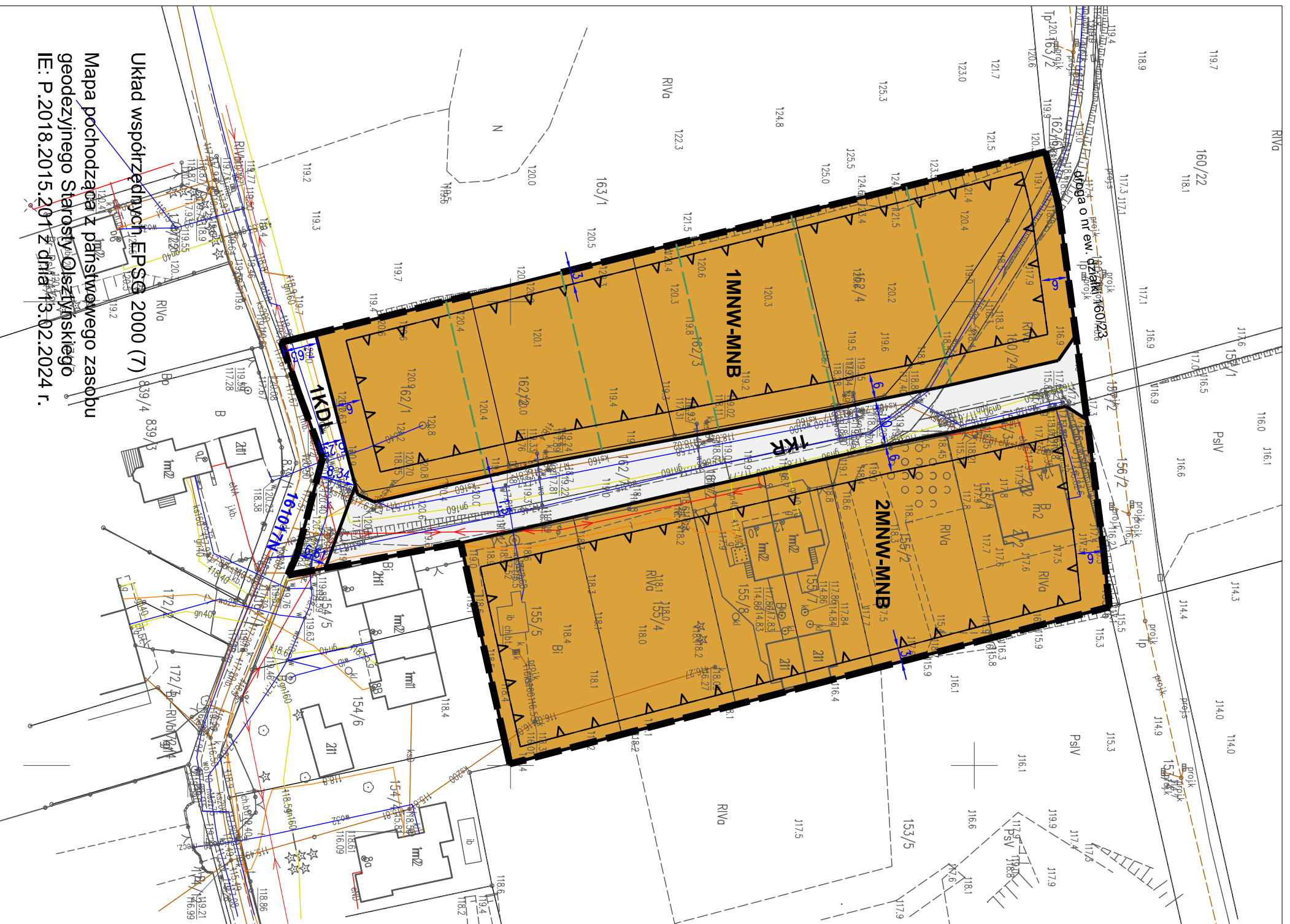


MIEJSCOWY PLAN ZAGOSPODAROWANIA PRZESTRZENNEGO TERENU POŁOŻONEGO W DYWITACH PRZY ULICY GRZYBOWEJ



SKALA 1:1000



Układ współrzędnych EPSG 2000 (7)
Mapa pochodząca z państwowego zasobu
geodezyjnego Starostwa Olsztyńskiego
IE: P.2018.2015.201 z dnia 13.02.2024 r.

**ZAŁĄCZNIK NR 1
DO UCHWAŁY NR
RADY GMINY DWITY
Z DNIA R.**

**Publikacja:
Dziennik Urzędowy Województwa
Warmińsko - Mazurskiego
z dniaf.
Poz.....**

USTALENIA PLANU

ZNACZENIA OGÓLNE

- granica opracowania planu
- linie rozgraniczające tereny o różnym przeznaczeniu lub różnych zasadach zagospodarowania

ZASADY PROWADZENIA POLITYKI PRZESTRZENNEJ

- nieprzekraczalna linia zabudowy
- wymiarowanie w metrach

PRZEZNACZENIA TERENÓW

- MNW-MNB** teren zabudowy mieszkaniowej jednorodzinnej wolnostojącej lub zabudowy mieszkaniowej jednorodzinnej bliźniaczej

KDL

- teren drogi lokalnej
- teren komunikacji drogowej wewnętrznej

ELEMENTY WYNIKAJĄCE Z PRZEPISÓW ODRĘBNYCH

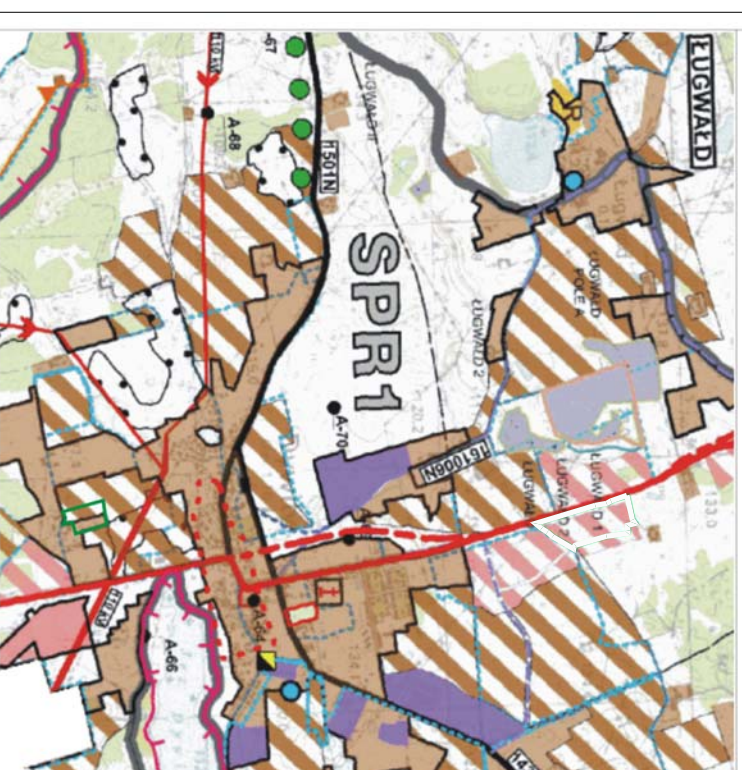
teren objęty granicami opracowania znajduje się w granicach Głównego Zbiornika Wód Podziemnych (GZWP) nr 213 "Olsztyn"

teren objęty granicami opracowania znajduje się w granicach Głównego Zbiornika Wód Podziemnych (GZWP) nr 205 "Subzbiornik Warmia"

ELEMENTY INFORMACYJNE

	orientacyjne linie wewnętrznych podziati
	istniejące sieci i przyłącza energetyczne nn
	istniejące sieci i przyłącza wodociągowe
	istniejące oraz projektowane sieci i przyłącza kanalizacyjne
	istniejące sieci i przyłącza gazowe
	istniejąca sieć telekomunikacyjna
	numer drogi publicznej przyległej do granicy opracowania planu

WYRYS STUDIUM UWARUNKOWAŃ I KIERUNKÓW ZAGOSPODAROWANIA GMINY DWITY



LEGENDA	
	Granica planu
	Linie rozgraniczające tereny o różnym przeznaczeniu lub różnych zasadach zagospodarowania
	nieprzekraczalna linia zabudowy
	wymiarowanie w metrach
	MNW-MNB teren zabudowy mieszkaniowej jednorodzinnej wolnostojącej lub zabudowy mieszkaniowej jednorodzinnej bliźniaczej
	teren drogi lokalnej
	teren komunikacji drogowej wewnętrznej
	teren objęty granicami opracowania znajduje się w granicach Głównego Zbiornika Wód Podziemnych (GZWP) nr 213 "Olsztyn"
	teren objęty granicami opracowania znajduje się w granicach Głównego Zbiornika Wód Podziemnych (GZWP) nr 205 "Subzbiornik Warmia"
	orientacyjne linie wewnętrznych podziati
	istniejące sieci i przyłącza energetyczne nn
	istniejące sieci i przyłącza wodociągowe
	istniejące oraz projektowane sieci i przyłącza kanalizacyjne
	istniejące sieci i przyłącza gazowe
	istniejąca sieć telekomunikacyjna
	numer drogi publicznej przyległej do granicy opracowania planu